



# Unser Dorfcheck



**Schätze vor der Haustür** entdecken. entscheiden. entwickeln

## Auftakt

**Teilnehmer:** Herr Kappler, Ortsbürgermeister Rötsweyer-Nockenthal  
43 Bürgerinnen und Bürger  
Frau Hicking, Planungsbüro

**Ort / Datum:** Rötsweyer-Nockenthal, Brunnenstube in Nockenthal, 03.02.2014

**Verteiler:** s.o. sowie Herr Leyser, Herr Hänsel, Frau Wenz, Tom Sessa, VG Birkenfeld

Da auf Nachfrage offensichtlich nur Wenige die Homepage der Gemeinde kennen, hier die erste „Hausaufgabe“:

Schauen Sie mal rein in:

[www.roetsweiler-nockenthal.de](http://www.roetsweiler-nockenthal.de)

Es lohnt sich!

Nach einer ausführlichen Einführung in das Dorferneuerungsprogramm durch Ortsbürgermeister Kappler zeigte Hicking anhand aktueller Daten und Fotos erste Eindrücke von der Gemeinde und den damit verbundenen potentiellen Handlungsfeldern (PowerPoint Präsentation unter [www.roetsweiler-nockenthal.de](http://www.roetsweiler-nockenthal.de))

Daran schloss sich per Zuruf eine spontane Stärken-Schwächen-Analyse an. Ergebnisse:

### Stärken

- Schöne Gegend + Nähe zum Wald
- Billige Baugrundstücke
- Nähe zu B 41 – Birkenfeld – Idar-Oberstein – relative Nähe zur A 62
- Nähe zur Artillerieschule
- Nockenthaler Schweiz

### Schwächen

- Keine Einkaufsmöglichkeiten
- Keine Arbeitsplätze – Region ist insgesamt verdienstschwach
- Anbindung Nahverkehr
- Keine Gaststätte
- Mangelndes Zusammengehörigkeitsgefühl
- Keine eigene Kirchengemeinde
- B 41

Anschließend bildeten die Teilnehmer in einer anonymen Befragung Kleingruppen und sammelten Vorschläge zur Verbesserung der Dorfstrukturen:

### Vorschläge nach Schwerpunktthemen

Anmerkungen:

- Mehrfachnennungen ergeben sich aus den Vorschlägen der verschiedenen Kleingruppen und dokumentieren zugleich den besonderen Handlungsbedarf aus Sicht der Teilnehmer
- Soweit auch die Rückseite der Karten beschrieben wurde wird dies in der folgenden Auflistung mit „...“ gekennzeichnet.

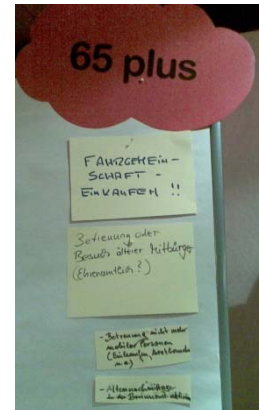
## Kinder und Jugend

- Jugendraum
- Betreuung von Jugendlichen (Treffpunkt, Angebote)
- Naturspielplatz
- Kletterwald
- Hochseilgarten




## 65plus

- 
- Fahrgemeinschaft – Einkaufen !!
- Betreuung oder Besuch älterer Mitbürger (ehrenamtlich?)
- Betreuung nicht mehr mobiler Personen (Einkaufen, Arztbesuche u.a.)
- Alternachmittag in der Brunnenstube aktivieren



## Alle Generationen < 19 – 64 Jahre >

- 1 bis 2x monatlich Treff für Jung und Alt – abwechselnd in Rötweiler und Nockenthal
- 1x im Jahr Wettkampf Rötweiler-Nockenthal als Dorffest
- 1x im Monat Maaje (kein Alternachmittag) ⇒ für Jung und Alt
- Themenabende (Vorträge Landfrauen ⇒ Kochen, Basteln)
- Freitags: Spieltreff im Vereinsheim (Dart, Brettspiele, Karten ...)
- Bürger-Treff ... alle Altersgruppen
- Künstler-Event
- Platz hinter der Brunnenstube (Mehrgenerationenplatz)



## Ortsbild

- Dorffest Bauernmarkt
- Picknickplatz renovieren
- Bouleplatz für Alle
- Mehrgenerationenplatz RÖ-NO
- Dorfoptik verbessern ... und aufräumen
- Übernahme von Aufgaben des fehlenden Gemeindedieners
- Einigung zwischen Rötweiler und Nockenthal: Standort und Restaurierung des Glockenturms
- Dorfmittelpunkt / Treffpunkt mit Freizeitgestaltung
- Glocke ... Standort? – nur nach Rötweiler !!
- Dorfmuseum – altes Handwerk in Aktion
- Dorfmuseum – Haus von 1815
- Backofen als Dorfmittelpunkt ... Pizza, Brot



## Verkehr

- Bürgersteige in Nockenthal und bis Rötweiler K17
- Ortsumgehung ... B41 = Belastung

## Infrastruktur

- Dorfladen?
- Kneipe
- Dorfladen
- Speise-Gaststätte – Gasthaus zum Maien und Gedankenaustausch ... Nachfrage aufbauen
- Dorfladen

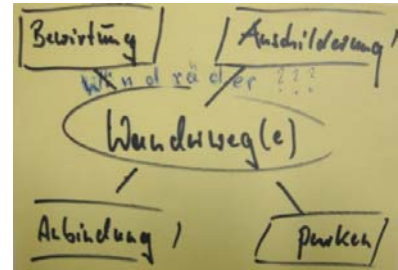


- Dorfladen ... Wie betreiben? Wie wird er angenommen? – Kaufverpflichtung?
- Freibad
- Anbindung an Nahe-Radweg



### Natur

- Wanderwege... waren schon vorhanden = großer und kleiner Rundweg
- Wanderweg – Festlegung einer geeigneten Route
- *Später dazu gekommen:* Ruhebänke streichen
- Brücke im Buchwald ersetzen
- Traumschleife ... Wanderweg rund um Rötweiler-Nockenthal mit Nockenthaler Schweiz
- Wandrad-Wanderweg ... als abschreckendes Beispiel
- Wald-Nutzung ... evtl. nur Brennholz, überwiegend erhalten
- Wanderwege und ihre Verflechtungen mit Infrastruktur (s. Foto)
- *Später dazu gekommen:* Apfelpresse öffentlich nutzen



### Im Anschluss an die Ideensammlung:

#### Was könnten die kleinen Meilensteine sein?

- Ruhebänke streichen (eine Teilnehmerin bat Herrn Kappler um Farbe, damit sie zwei Bänke in ihrer Nähe streichen kann)
- Mitfahrgelegenheiten und Besuch älterer Menschen

#### Wie geht es weiter?

- Zunächst wertet das Planungsbüro die Ergebnisse aus und erstellt dann in Abstimmung mit der Gemeinde einen Zeitplan für die weiteren Beteiligungen.
- Kinder- und Jugendbeteiligungen laufen gesondert in Kooperation mit der Jugendpflege Birkenfeld.
- Für die weitere Beteiligung haben sich bereits 21 Personen angemeldet.

#### Was wurde vergessen? – Abschlussplädoyer von Ortsbürgermeister Kappler:

##### An Stärken wäre noch zu nennen:

- Internet (vgl. oben)
- Vereine (Freiwillige Feuerwehr, Fußballverein ...)
- Chancen durch Nationalparkregion
- Freibad Birkenfeld

##### Defizite / Handlungsbedarfe:

- Jubiläumsjahr – Restaurierung des Gefallenendenkmals
- Radwege-Trasse fortsetzen: Künstliche Grenze VG Herrstein
- Verbindung zwischen Ortsteilen für Kinderwagen sicher machen



- Anlage: Teilnehmerliste – wird aus Datenschutzgründen nicht veröffentlicht.